

SENDERISMO

RADIQUERO - LAS ALMUNIAS DE RODELLAR



DÍA: 22 de octubre de 2017





HORA DE SALIDA: 7:30 h.

LUGAR: Entrada Campus Plaza San Francisco. Universidad de Zaragoza
El viaje hasta Radiquero nos llevará unas 2 horas. Vuelta desde Las Almunias de Rodellar a Zaragoza, también 2 horas.

Hora estimada para comenzar a andar: 9:45-10:00 horas. No pararemos en ningún bar por la mañana, pero sí al finalizar la excursión (en Las Almunias o en Bierge).

Hora estimada de llegada a Zaragoza: 19:00 horas.

Importante: Llevar previsión de agua ya que en el recorrido no hay ninguna fuente.

- 1  Severidad del medio natural
- 1  Orientación en el itinerario
- 2  Dificultad en el desplazamiento
- 3  Cantidad de esfuerzo necesario

Desnivel de subida 590 mts.

Desnivel de bajada 530 mts.

En total pueden salir unas 5 horas y media más paradas.

Descripción:

Ruta lineal y bien acondicionada que a través del Camino Natural del Somontano de Barbastro. Esta etapa del Camino Natural conecta las poblaciones de Radiquero y Las Almunias de Rodellar atravesando espacios serranos de gran belleza paisajística, como el escarpado cañón del Isuala-Balcez y sus barrancos laterales.

La excursión comienza desde la carretera de Radiquero (613 m) por pista agrícola, en dirección Noroeste, ascendiendo suavemente entre campos de labor y olivos por una amplia depresión y dejando multitud de desvíos laterales, como el del GR 1.1 y GR45. La ruta se dirige a enlazar con la cabañera que desciende de Sebil, cerca de las ruinas de la ermita de Santa Águeda (709 m), lugar con buenas vistas sobre el entorno de Radiquero. El itinerario sigue la cabañera durante algo más de un kilómetro y la abandona para salvar el barranco de Mondobil y, después, el de las Abellaneras, rodeados de un denso matorral, entre carrascas, quejigos y alguna mancha de pinar carrasco de repoblación.

A continuación, un ramal señalizado de ida y vuelta invita al caminante a acercarse a la ermita y área recreativa de la Virgen de la Biña (802 m). La ruta prosigue por el Camino Natural y pasada la zona del Corral Nuevo, antaño enclave de gran trasiego ganadero, se empiezan a ver, en las bajadas, las espectaculares formaciones erosivas de tipo cárstico de Las Palomeras, en las proximidades del cañón del Balcez. Se cruza el angosto barranco de Cautiecho por el nuevo puente de las Brujas y se mantiene el sentido descendente hasta llegar a las orillas del Balcez (631 m), donde se observan algunas marmitas de gigante y que se atraviesa gracias a una integrada pasarela por el Tranco de las Olas, topónimo que hace referencia al tronco que se ataba con cadenas para cruzar de una orilla a otra cuando el río bajaba crecido. Nos acompaña en todo este tramo caminero un bosque de carrascas, quejigos y pinos, salpicado de madroños y con un rico sotobosque de ambiente mediterráneo. Una vez en la orilla contraria, el camino se dirige hacia A Collada (856 m), tras cruzar el barranco L'Estrecho y remontar el barranco Lumos. Visita una sencilla área de descanso y desciende por senda hacia la pequeña población de Las Almunias de Rodellar (726 m).



- ✓Ropa y calzado adecuados
- ✓Chubasquero o capa de lluvia
- ✓Prenda de abrigo
- ✓Gafas de sol
- ✓Bastones (recomendado)
- ✓Guantes
- ✓Comida y bebida