

Fragineto

DIA: 13 de abril de 2014

HORA: 07:30

LUGAR: Entrada campus plaza San Francisco U.Z.

El pico Fragineto (1.749 m) se encuentra situado dentro del Parque Natural de los Cañones y Sierra de Guara. Localizado en el sector central de dicha sierra, constituye la cumbre más elevada de la cresta de la Ronera. Las cumbres más cercanas son el pico Corcurezo, al otro extremo de la cresta, y el Tozal de Guara, pico más alto de toda la sierra y separado de los picos anteriores por el collado de Petreñales. Los dos primeros picos los ascenderemos en esta excursión completando una bonita ruta circular.

Partiremos desde el paraje denominado la Tejería, a 915 m, al cual se accede por pista en buen estado que se toma en un desvío situado justo antes de llegar al pueblo de Aguas. El primer tramo se realiza por senda en ligera pendiente ascendente hasta llegar a la Ermita de Fabana, en estado de ruinas. Dejaremos la ermita a la derecha para descender ahora, también por agradable senda, hacia el cauce del río Calcón. Enseguida nos adentraremos en uno de los tramos más bonitos de la excursión: Las gargantas de Fabana. En un principio remontaremos una zona con sorprendentes formaciones calizas, resultado de la erosión de las aguas del río, que se mezclan con las curiosas formas de la vegetación. Poco más adelante, llegaremos a la zona más encajonada y espectacular del barranco, por donde circula el río Calcón y que por lo tanto deberemos vadear buscando los pasos más adecuados en cada tramo, ayudándonos para tal efecto de las piedras que nos vayamos encontrando en el cauce del río. No obstante, es especialmente recomendable llevar dos bastones para poder ayudarnos en el paso del río.












Saldremos de esta zona más angosta y llegaremos en continua subida a la entrada del denominado Barranco de los Valles. En una bifurcación, tomaremos a la izquierda el camino ascendente, por pronunciada pendiente, que nos dejará en el cuello de Lizana. Desde este punto podremos observar, por un lado, al NE, el Tozal de Guara, con el collado de Petreñales al fondo, dirección N, al cual llegaremos más adelante, y al sur, el pantano de Vadiello, con el pico Borón y los Mallos de Ligüerri, así como el pico Mondinero. Es posible que a partir de aquí y hasta ascender el Fragineto nos encontremos con algunos ejemplares de buitres sobrevolando la zona. Seguiremos en dirección NO, dejando atrás el collado, y nos adentraremos por senda en una zona

de erizones y boj. Iremos ganando paulatinamente altura e iremos prestando especial atención a los mojones para no desviarnos del camino normal de ascensión. Llegaremos al primer tramo de la cresta de la Ronera, la cual acometeremos en primer lugar en su lado occidental para más adelante, por pasos fáciles, cambiar al oriental y llegar al último tramo de ascensión al pico por fácil senda. Habremos tardado aproximadamente tres horas y media en subir al pico desde el punto de partida. Desde aquí podremos divisar, al oeste, el Pico del Aguila, Gabardiella y la impresionante caída al río Guatizalema. Al norte, podremos contemplar, si el día es propicio, los Pirineos, con Ordesa y las tres Serols en primer término, y al este, seguiremos con la compañía del Tozal de Guara.

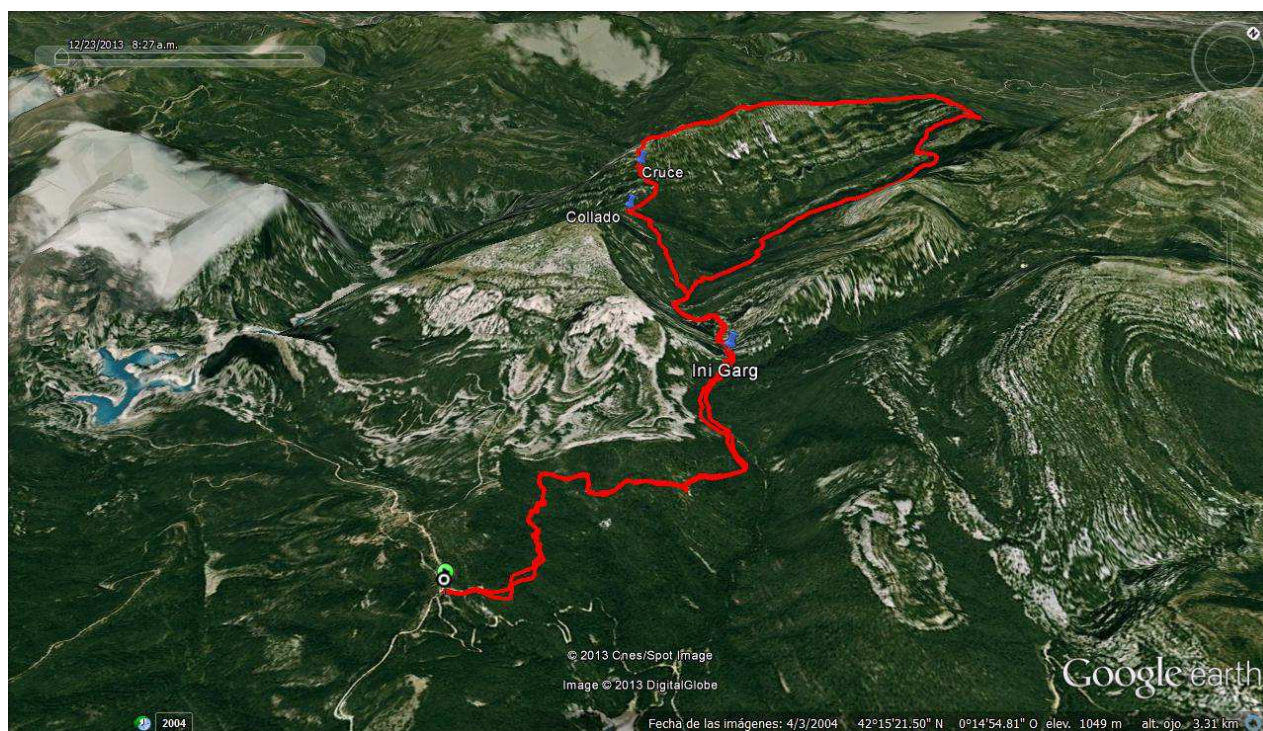
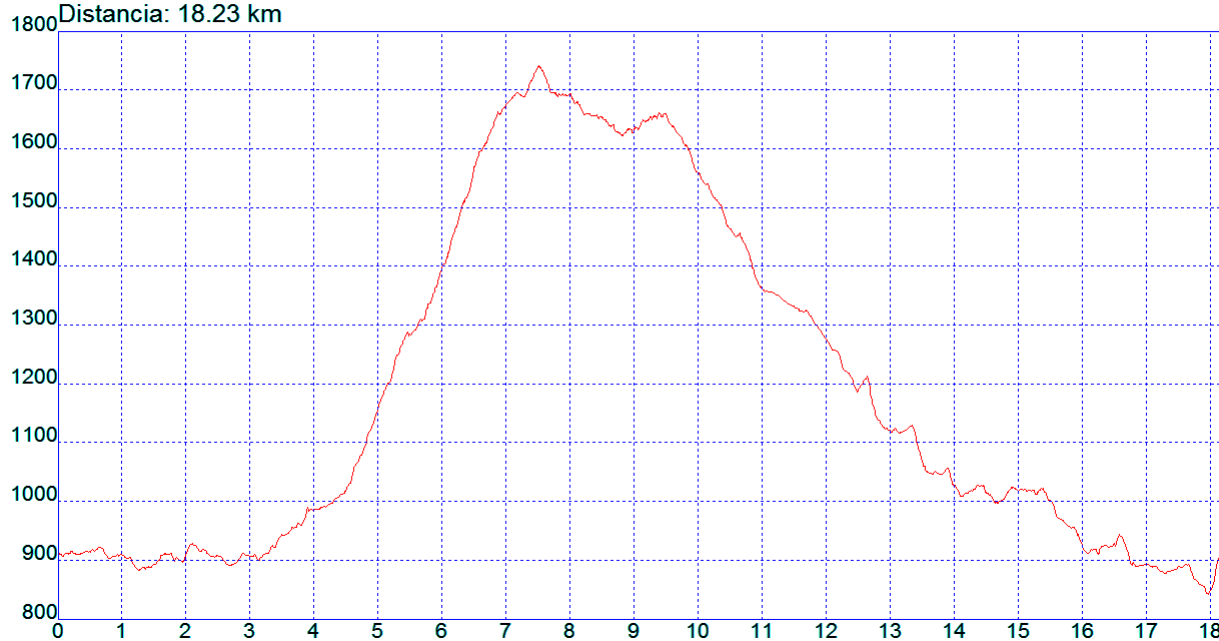
Continuaremos descendiendo por la cresta de la Ronera, lo suficientemente ancha para no tener problemas, pero a la que habrá que prestar la debida atención ni despistarnos en ningún momento. Tras algo menos de una hora llegaremos al otro extremo de la cresta, el pico Corcurezo. Desde allí podremos divisar la cara norte del Tozal de Guara y toda la subida por la vía de ascensión desde Nocito. Descenderemos sobre nuestros pasos y giraremos a la izquierda para bajar, por senda, al collado de Petreñales. El camino de vuelta lo haremos por agradable senda por el fondo del barranco de los Valles hasta llegar de nuevo a las gargantas de Fabana, y ya por camino conocido, a la Tejería, punto de comienzo de la excursión. La bajada desde el collado de Petreñales a la Tejería nos costará aproximadamente tres horas.

MIDE

Fragineto

			3	Severidad del medio natural <i>(Hay varios factores de riesgo)</i>
	Horario	7.5 h		
	Desnivel de subida (acum.)	1000 m		
	Desnivel de bajada (acum.)	1000 m		
	Distancia real	18 km		
	Tipo de recorrido	Circular		

Altura mínima: 841.29 m - Altura máxima: 1741.08 m
Desnivel acumulado pos: 1023.0 m - Desnivel acumulado neg: 1023.0 m
Distancia: 18.23 km





Media Montaña



NOTA1: Para poder apuntarse a la salida, es **OBLIGATORIO** estar federado (mod. B o superior).

NOTA2: Modo de apuntarse: en el correo de la sección (mediamontana@clubalpinouniversitario.com) o el jueves anterior en el cau, de 20:00 a 21:00 horas. Indicar si se dispone de coche y número de plazas.

NOTA3: La ruta aquí descrita puede verse alterada por las condiciones meteorológicas de los días anteriores a la salida o del mismo día. Si las condiciones de la zona fueran muy malas e imposibilitaran cualquier recorrido por la misma, podría plantearse una alternativa por otra zona, la cual se anunciaría convenientemente en la web del CAU o por correo electrónico a los apuntados.

NOTA4: Equipo recomendado para las salidas de Media Montaña:

<http://www.clubalpinouniversitario.com/general/sites/default/files/EquipoMediaMontana.pdf>