



Club Alpino Universitario

Sección de Media Montaña

Actividad de iniciación a la media montaña

Valle de Aisa - Ascensión a Petrito, Punta Napazal y Pico del cuello del Bozo.



Día: 28-29 de junio del 2025

Hora: 7:30 de la mañana.

Salida: Zaragoza, Plaza de San Francisco.

Destino: Aisa-aparcamiento de la Cleta <https://maps.app.goo.gl/vAkyH34boNZ2NwSCA>

Dependiendo de variante que se coja desde Jaca:

- A) Desde Jaca, tomaremos la N-330/E-7 pasando por Castiello de Jaca hasta llegar a Aisa. Desde Aisa, dirección Norte, continuar 8 Kms. (169 km.)
- B) Desde Jaca, cogeremos la A2605, dirección Aisa y desde Aisa dirección Norte 8 km. (174Km).

Tiempo estimado de llegada a Aisa: 2 horas.

Punto de encuentro: Hora recomendada 9 horas en el parking del pueblo de Aisa, (<https://maps.app.goo.gl/sePxDU9smBSxPSo5A>) para continuar todos juntos hasta la Cleta

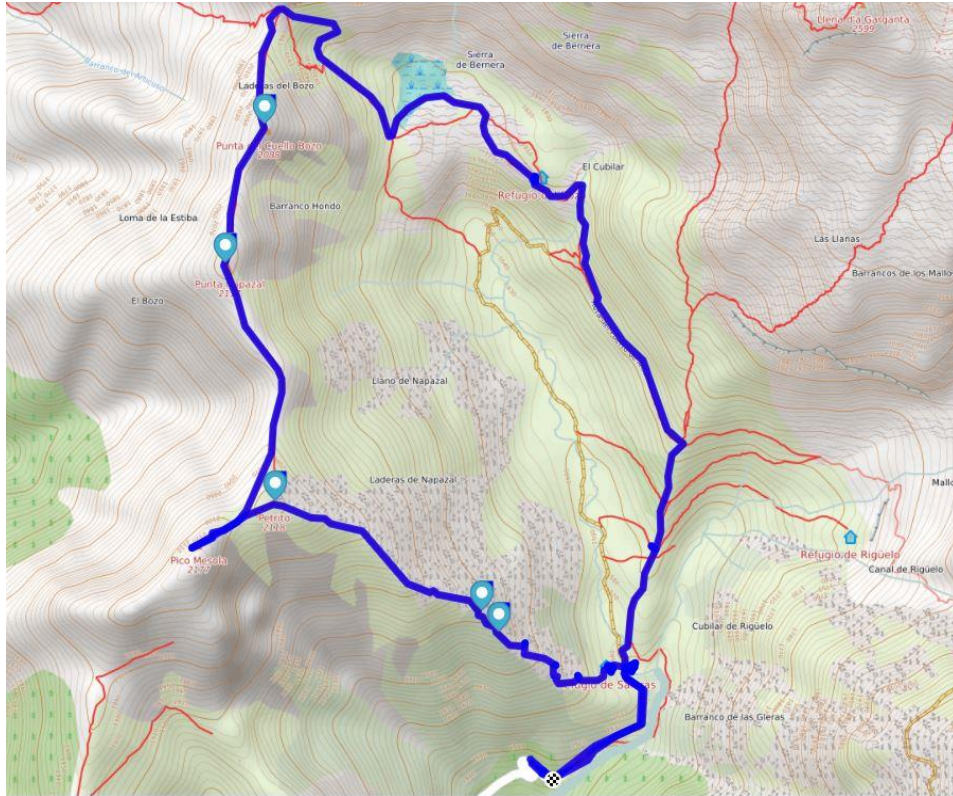
Datos generales:

- Distancia: 10,7 kms.
- Desnivel: 848 metros.
- Tiempo estimado de la actividad: 7 horas contando ida y vuelta, sin paradas.



Club Alpino Universitario

Sección de Media Montaña



Mapa con la ruta a realizar

Material necesario:

- Ropa cómoda (3 capas recomendable), guantes, gorra/o, pañuelo para cuello, calcetines que transpiren bien.
- **Botas** de trekking para verano.
- Bastones.
- Comida y agua suficiente para un día.
- Crema de sol.

Requisitos:

- Estar federado (Se puede hacer seguro de un día. Hablar con club).
- Buena condición física.

Descripción:

Desde el aparcamiento, cruzaremos la valla y comenzaremos a caminar por una pista en sentido ascendente, hasta llegar al refugio de Saleras, donde comenzaremos a caminar por la ladera que se



Club Alpino Universitario

Sección de Media Montaña

encuentra detrás ganando altura, superando poco a poco el desnivel. En este primer tramo pasaremos por una zona mixta de roca y vegetación que para superarla tan sólo hará falta caminar y apoyar alguna mano, sin trepar.

Una vez alcanzada la parte final de la pista, comenzaremos a ver las distintas cumbres que forman el macizo del Aspe, montañas que rondan los 2.500-2.600 metros: Aspe, Llena de la Garganta, Pico Lecherín, Llena del Bozo, y alguna de las cimas que subiremos durante la jornada como Napazal.



De izquierda a derecha: Punta Napazal, Ruabe de Bernera, Olivón, Llena del Bozo y Llena de la Garganta

Una vez superada esta parte, llegamos a la parte más alta y ya podemos ver las distintas cimas que iremos alcanzando, siguiendo rectos sin desviarnos, alcanzaremos sin ninguna dificultad la primera: **Punta Petrito (2.118 mts.)**. Llevaremos 7,7 kms de actividad.



Cordal en la parte superior, con las cotas a ascender



Club Alpino Universitario

Sección de Media Montaña

Desde la cima de **Petrito**, podremos ver la **Punta Mesola (2.177 mts.)** a un lado pero no la ascenderemos, continuaremos por el cordal al lado contrario hasta ir alcanzando las siguientes cimas. Enseguida alcanzamos la segunda cota del día, **Punta Napazal (2.117 mts.)**, continuamos el cordal para alcanzar el **Collado del Bozo 1.995 mts.)**, por el que pasa la travesía transpirenaica **GR-11**. Desde ahí, alcanzaremos fácilmente la Cima de **Punta del Cuello del Bozo (2.088 mts.)**. Última cima de la jornada.



Cima de Punta de Cuello de Bozo

Desde el collado del Bozo seguiremos el camino de descenso directo, que va por la ladera derecha del valle, forma progresiva vamos reduciendo metros de desnivel, una vez en el fondo del primer "escalón del valle" seguiremos las indicaciones del GR-11 que va por la vertiente izquierda del **Barranco de Igüer**, si vamos bien de tiempo nos acercaremos a ver el **Dolmen de Izagra** de 17 metros de diámetro por 1,5 metros de altura. Tumba del siglo III A.C compuesto por 4 grandes bloques de roca arenisca.

Siguiendo la senda, pasaremos por debajo del refugio del Barranco de Igüer y podremos contemplar el Circo del mismo nombre a nuestros pies. Desde aquí el sendero bien marcado nos llevará de nuevo a la altura del Refugio de Saleras, y de ahí al aparcamiento de la Cleta.














Club Alpino Universitario

Sección de Media Montaña

Datos de la ruta en Wikiloc: [Wikiloc | Ruta Collado del Bozo, Punta de Napazal y Mesola desde Canfranc](#)

Ficha M.I.D.E. de la actividad:

Punta Petrito, Napazal y Punta Cuello del Bozo			
horario	4h 50'	  1	severidad del medio natural
desnivel de subida	848 m	  2	orientacion en el itinerario
desnivel de bajada	848 m	  2	dificultad en el desplazamiento
distancia horizontal	10,7 Km	  3	cantidad de esfuerzo necesario
tipo de recorrido	Circular		
Condiciones de verano, tiempos estimados según criterio MIDE, sin paradas. Calculado sobre datos de 2024.			

Para más información, acudir a la sede del club el jueves 19 de junio.

Forma de apuntarse a la actividad: Enviando un correo electrónico ✉ a la dirección mediamontana@clubalpinouniversitario.com